



LEGENDA SÍTI TT:		
STAV / NÁVRH	OCHR. PÁSMO	
		SĎĽOŤOVACÍ VEDENÍ SPOLEČNOSTI ČETIN
		SÍLOVÉ VEDENÍ SPOLEČNOSTI ČEZ DISTR
		SÍLOVÉ VEDENÍ SPOLEČNOSTI ČEZ DISTR
		SÍLOVÉ VEDENÍ SPOLEČNOSTI ČEZ DISTR
		PLYNOVODNÍ VEDENÍ SPOLEČNOSTI GAS
		VODOVODNÍ VEDENÍ SPOLEČNOSTI VS CH
		EL. PŘÍPOJKA NN SPOLEČNOSTI ČEPSO A

A.S. (OP 1,5 m)

IBUCE - NN NAZEMNÍ

IBUCE - NN PODZEMNÍ (OP 1,0 m)

IBUCE - VN PODZEMNÍ/NAZEMNÍ (OP 7,0 m)

NET - STL (OP 1,0 m)


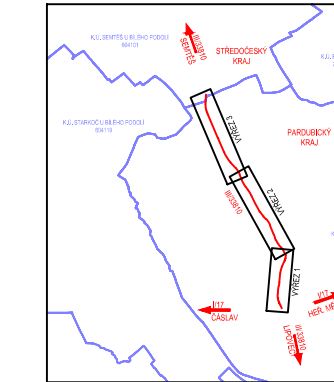
HRUDI A.S. (OP 1,5 m)


L.S. (OP 1,0 M)

STAV	NÁVRH
	ZAMĚŘENÍ - POLOHOVIS
	KATASTR NEMOVITOSTÍ
	HRANÝ NÁVRHU
	DNO PŘÍKOPU
	AC KRYT KOMUNIKACE
	NEZPEVNĚNÁ KRAJNICE (R-MAT.)
	NEPEVNĚNÉ SJEZDY (AC, BTON.)
	NEZPEVNĚNÉ SJEZDY (R-MAT.)
	DLAŽĚNÉ SJEZDY
	TERÉNNÍ ÚPRAVY
	BETONOVÝ ODVODŇOVACÍ ŽLAB
	ŠIKMÁ ČELA - ODLAŽĚNÍ LOMOVÝM KAMENEM
	OBRUBA
	ULIČNÍ VPUST (NOVÁ, PŘÍPAD. VÝŠKOVÁ ÚPRAVA)
	KÁČENÁ ZELEN (NA POVOLENÍ / BEZ NUTNOSTI POVOLENÍ)
	VODOROVNÉ DOPRAVNÍ ZNAČENÍ
	VSÁKOVACÍ ŽEBRO
	VODNÍ TOK
	OCHRANNÉ PÁSMO VODNÍHO TOKU
	OCHRANNÉ PÁSMO SILNICE I. TŘÍDY / VZLETOVÝ PROSTOR LETIŠTĚ
	PLÁNOVANÁ VÝSADBA IZOLAČNÍ ZELENE
	HRANICE STAVEBNÍCH OBJEKTŮ
	HRANICE KRAJE
	VYTÝČOVACÍ BOD (VÝPIS BODŮ V TECHNICKÉ ZPRÁVĚ JEDNOTLIVÝCH...)

SEZNAM STAVEBNÍCH OBJEKTŮ PD:  
SO 101 SILNICE III/33810 KM 0,000 - 0,130  
SO 102 SILNICE III/33810 KM 0,130 - 0,670  
SO 103 SILNICE III/33810 KM 0,670 - HRANICE KRAJE  
SO 104 SILNICE III/33810 STŘEDOCESKÝ KRAJ  
SO 105 ZAKONČENÍ CHODNIKU V KM 0,116  
SO 201 MOST 33810-5

SOUVISEJÍCÍ PD:  
Z11 A KOMUNIKACE PRO VÝSTAVBU RD - LOKALITA Z14 POD ZÁSTÁVKOU HD PŘI SILNICI III/33810



S-JTSK		Výškový systém	
PROJEKTANT: Ing. Adam Tužil	VYPRACOVAL: Ing. Adam Tužil	KONTROLOVAL: Ing. František Habura, Ph.D.	ZPRACOVATEL:  DSP a.s.
<i>Tužil</i>	<i>Tužil</i>	<i>Habura</i>	
INVESTOR: Správa a údržba silnic Pardubického kraje, Doubravice 98, Pardubice 533 53			ČÍSLO ZAKÁZKY:
KRAJ / OBEC: Pardubický kraj / Podhořany u Ronova			FOR
STAVBA:			7
SILNICE III/33810 PODHOŘANY – HR. PK			
STAVEBNÍ OBJEKT:			DATUM: 08. 2021
C SITUACNÍ VÝKRESY			STUPEŇ: PDPS
NÁZEV PŘÍLOHY:			MĚŘÍTKO: 1:500
KOORDINAČNÍ SITUACNÍ VÝKRES – ČÁST 3			ČÁST: C
DOKUMENTACE JE UŽÍVAT POUZE VE SMYSLU PŘÍSLUŠNÉ SMLOUVY O DÍLO. VÝKRES, Z JEDHO ČÁSTI, MŮŽE BYTI KOPÍROVÁN NEBO JINÝM ZPŮSOBEM ROZŠÍŘOVÁN POUZE PO PŘEDCHOZÍM SOUHLASÍ ZPŮSOBEM			